

Factura Pequeño Contribuyente

JOSE FERNANDO, CAJAS

Nit Emisor: 102200572

JOSE FERNANDO CAJAS

RESIDENCIAL PRIMAVERA 38-36 zona 11, Guatemala, GUATEMALA

NIT Receptor: 3440958

Nombre Receptor: INSTITUTO GEOGRAFICO NACIONAL, INGENIERO ALFREDO OBIOLS GOMEZ

Dirección comprador: AVENIDA LAS AMERICAS 5-76 ZONA 13, CIUDAD GUATEMALA

NÚMERO DE AUTORIZACIÓN:

EDACE7AE-315B-4D2F-AB27-D00613EF04B3

Serie: EDACE7AE Número de DTE: 828067119

Numero Acceso:

Fecha y hora de emisión: 30-abr-2025 07:53:55

Fecha y hora de certificación: 01-abr-2025 07:53:55

#No	B/S	Cantidad	Descripcion	Precio/Valor unitario (Q)	Descuentos (Q)	Otros Descuentos(Q)	Total (Q)	Impuestos
1	Servicio	1	Pago de honorarios por servicios técnicos prestados al Instituto Geográfico Nacional, Ingeniero Alfredo Obiols Gomez del Ministerio de Agricultura, Ganadería y Alimentación durante el periodo correspondiente del 01 de abril de 2025 al 30 de abril de 2025, según Contrato Administrativo número 2025-202-1-2-42, Acuerdo Ministerial de Aprobación número RH-029- 202-1-2025.	8,000.00	0.00	0.00	8,000.00	
TOTALES:					0.00	0.00	8,000.00	

CANCELADO


* No genera derecho a crédito fiscal

Datos del certificador

Superintendencia de Administracion Tributaria NIT: 16693949

Razón: que se registra para hacer constar que la factura que precede, Serie EDACE7AE, número de DTE 828067119 de fecha 30 de abril; emitida por José Fernando Cajas, ampara el pago por servicios técnicos; correspondiente al mes de abril del año 2025, según contrato número 2025-202-1-2-42 y Acuerdo Ministerial de Aprobación número RH-029-202-1-2025. Conste. Guatemala, 30 de abril del año 2025.



(f) 
José Fernando Cajas
DPI:3141634330901




Ing. David Isaac Gómez Gómez
Sub-Director con Funciones Temporales

(f) 
Instituto Geográfico Nacional -IGN-
Firma y sello del Responsable de la
Verificación de los Servicios Contratados



Ing. Agr. Daunno Walther Chew Dávila
Director

(f) 
Instituto Geográfico Nacional -IGN-

"Contribuyendo por el país que todos queremos"



Identificador Documento del Verificador
Integrado No:
1743516009207

Fecha de Generación:
Apr 1, 2025, 8:00 AM

Detalle de Documentos

Tipo Documento:	FEL
Fecha Emisión:	30/04/2025 07:53:55
Emisor:	102200572
Agente de Retención:	No es agente de retención.
Establecimiento:	JOSE FERNANDO CAJAS
Receptor:	3440958-INSTITUTO GEOGRAFICO NACIONAL, INGENIERO ALFREDO OBIOLS GOMEZ
Monto Total:	GTQ GTQ 8000.000000
No. de Acceso:	0
Autorización:	EDACE7AE-315B-4D2F-AB27-D00613EF04B3
Serie:	EDACE7AE
Número del DTE:	828067119
Acuse de recibido:	FCID202520250401T07:53:5506:00EDACE7AE315B4D2FAB27D00613EF04B3
Fecha de la consulta:	01/04/2025 08:00:10
Estado:	Activo
Asociado a una garantía mobiliaria:	No



SITUACIÓN DEL CONTRIBUYENTE:

NO PRESENTA INCUMPLIMIENTOS



AI 01/04/2025 08:00:14

CONTRIBUYENTE Y/O EMISOR	
NIT	102200572
NOMBRE	JOSE FERNANDO, CAJAS
RESUMEN	
TIPO DE INCUMPLIMIENTO	
¡FELICITACIONES! NO PRESENTA INCUMPLIMIENTOS TRIBUTARIOS	
El no presentar incumplimientos, no garantiza que el contribuyente pueda obtener la "Solvencia Fiscal", ya que el proceso de emisión de la misma, considera otras obligaciones no incluidas en el Verificador Integrado.	

Para actualizar tus Datos de RTU, así como verificar el detalle de las declaraciones presentadas puedes hacerlo en Agencia Virtual ingresando Usuario y Contraseña, si aún no tienes tu contraseña, ingresa a <https://portal.sat.gob.gt/portal/> selecciona Agencia Virtual en la opción "Solicitar Usuario", luego preséntate a una Agencia u Oficina Tributaria o llama al Contac Center de la SAT, teléfono 1550.



Verifique la validez de la presente consulta

INFORME MENSUAL DE ACTIVIDADES REALIZADAS

No. Contrato Administrativo		2025-202-1-2-42
No. de Acuerdo Ministerial de Aprobación de Contrato:		RH-029-202-1-2025
Tipo de Servicios:		TÉCNICOS
Nombres y apellidos de la persona contratista:		JOSE FERNANDO CAJAS
Plazo de contratación:	Del: 02/01/2025	Al: 30/06/2025
Periodo de este Informe:	Del: 01/04/2025	Al: 30/04/2025
Monto a pagar: Ocho mil quetzales exactos		Q8,000.00
Prestados en:		INSTITUTO GEOGRÁFICO NACIONAL, INGENIERO ALFREDO OBIOLS GÓMEZ

Señor Ministro de Agricultura, Ganadería y Alimentación:


A continuación, se detallan las actividades y avances gestionados durante el período de la contratación.

Descripción de actividades según TDR	Informe de actividades realizadas	Avance	
		Cuantitativo	Cualitativo
1)Servicios técnicos para colaborar en la actualización y digitalización de la base de datos de la información geográfica de los municipios que le sean asignados.	-Colaboré en la elaboración del expediente digital el cual corresponde al municipio de San Agustín Acasaguastlán , del departamento de El Progreso ; para la recopilación de datos geográficos de la División de Información Geográfica.	100%	Finalizado
2)Servicios técnicos para colaborar en el trabajo de gabinete y/o el recorrido de campo, para la actualización de la base de datos de la División de Información Geográfica de los municipios que le sean asignados.	- Colaboré con el trabajo de gabinete sobre la preparación y recopilación de información geográfica para la actualización de la base de datos, de los diferentes municipios, sobre las diversas actividades de la División de Información Geográfica.	60%	En Proceso
	- Colaboré en realizar la delimitación geográfica del área urbana y grillas de las ortofotos, así como la elaboración de una base de datos la cual pertenece al municipio de El Progreso , departamento de Jutiapa , para el proyecto de caracterización urbana.	60%	En Proceso
	- Colaboré en la recopilación de información Geográfica, para el trabajo de campo del proyecto de toponimia del municipio de Mazatenango del departamento de Suchitepéquez .	75%	En Proceso
3)Servicios técnicos para colaborar en la actualización y digitalización de certificaciones de ordenamiento territorial enviadas por las diferentes municipalidades del país de los municipios que le sean asignados.	- Colaboré en la revisión y corrección de la digitalización de los nombres de los lugares poblados de los municipios de El Jicaró , San Antonio La Paz y Sansare del departamento de El Progreso del año 2024.	100%	Finalizado

4) Servicios técnicos para colaborar en la actualización del Suplemento del Diccionario Geográfico Nacional, del municipio que le sea asignado.	-Colaboré con la digitalización y actualización de datos del Suplemento del Diccionario Geográfico Nacional del municipio de San José del Golfo del departamento de Guatemala .	100%	Finalizado
5) Otras actividades relacionadas con el servicio contratado o que le sean asignados por la autoridad superior.	- Colaboré en la capacitación de Introducción de Toponimia para verificación de nombres geográficos en las instalaciones del Instituto Geográfico Nacional, Ingeniero Alfredo Obiols Gomez.	100%	Finalizado
	-Colaboré en la elaboración de la base de datos en Excel de los lugares poblados, con el fin de facilitar su revisión en las diferentes municipalidades, para la elaboración de su certificación correspondiente de ordenamiento Territorial.	55%	En Proceso


El presente informe describe lo actuado por el suscrito en cumplimiento a las actividades desarrolladas durante el periodo de la contratación, y acorde a los términos de referencia de la misma.

Atentamente,

(f) 
 José Fernando Cajas
 DPI: 3141634330901
 Celular: 54568132

Se hace constar que las actividades descritas en este informe responden a lo estipulado en el contrato administrativo y sus respectivos términos de referencia, y se encuentran recibidos de conformidad, por lo que autorizo a quien corresponda, para que procedan al trámite de pago de los honorarios correspondientes.

(f) 
 Firma y sello del Responsable de la
 Verificación de los Servicios Contratados
Ing. David Isaac Gómez Gómez
 Sub-Director con Funciones Temporales
 Instituto Geográfico Nacional -IGN-


 Ing. Agr. Daunno Walther Chew Davila
 Director
 (f) Instituto Geográfico Nacional -IGN-